

786000mE

88

790

92

94

96

798000mE

7910000mN

7910000mN

08

08

06

06

04

04

7902000mN

7902000mN

786000mE

88

790

92




94

96

798000mE

Região Hidrográfica São Pedro, Jataí, Lagoinha e Mogi - Urbano.

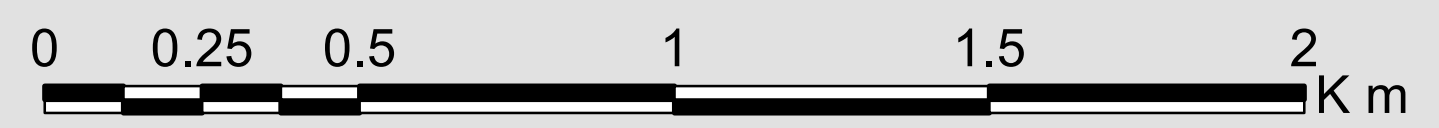
CONVENÇÕES

-  Redes de Drenagem Fluvial
-  Limite do Conjunto das Bacias em Estudo
-  Demais Bacias

INFORMAÇÕES TÉCNICAS	
PROJEÇÃO:	UNIVERSA TRANSVERSA DE MERCATOR
ORIGEM UTM:	EQUADOR + 10.000 Km
DATUM VERTICAL:	-45° W Gr. + 500 Km
DATUM HORIZONTAL:	SIRGAS 2000

N

ESCALA: 1:12.000

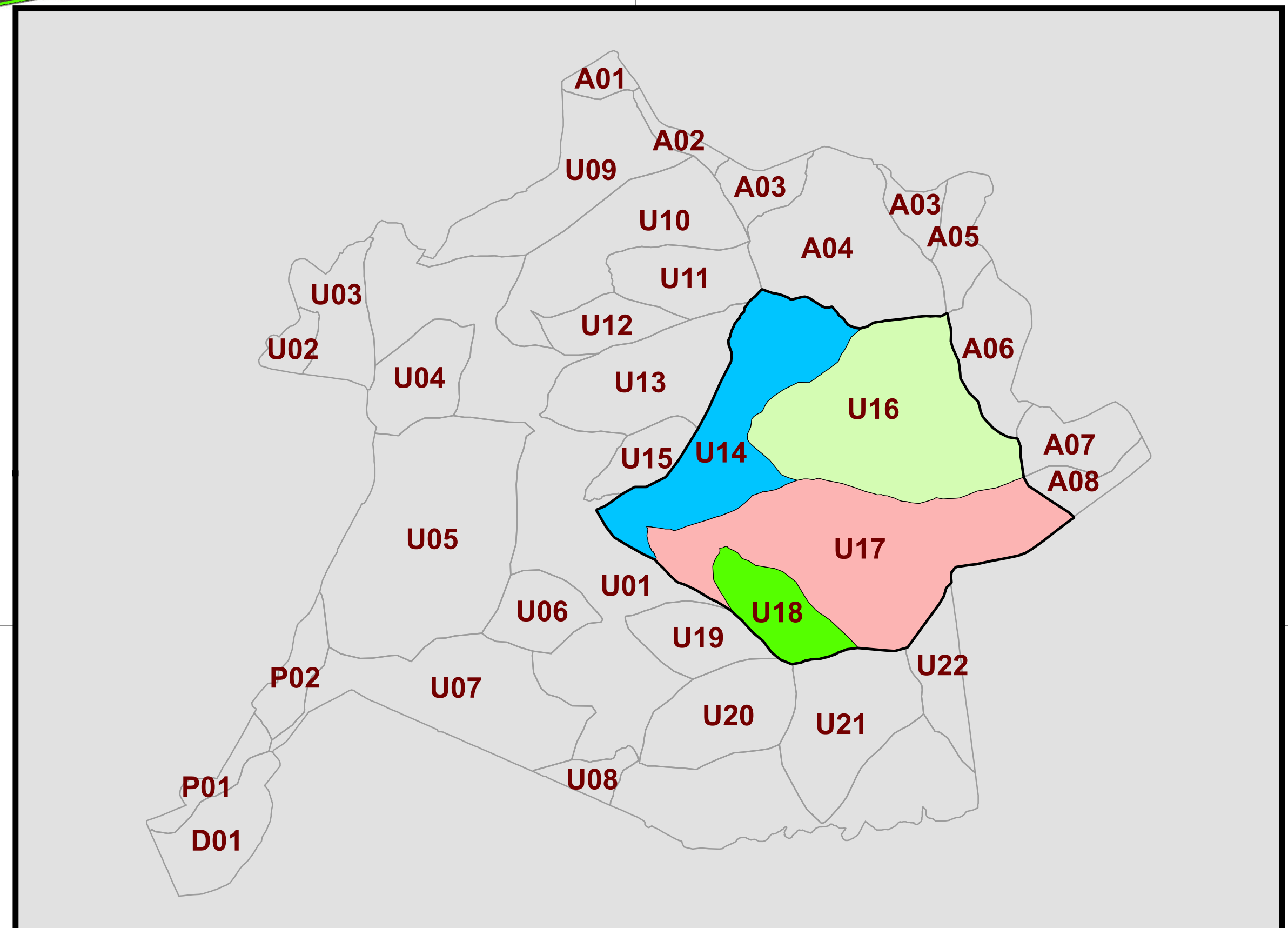


INFORMAÇÕES DO ALUNO	
UNIVERSIDADE:	UNIVERSIDADE FEDERAL DE GOIÁS - CATALÃO
DEPARTAMENTO:	GEOGRAFIA
PROGRAMA:	PÓS-GRADUAÇÃO EM GEOGRAFIA
ALUNO:	TARCÍSIO DE SOUSA MEDEIROS

FONTE DAS INFORMAÇÕES VETORIAIS E MATRICIAIS

PREFEITURA MUNICIPAL DE UBERLÂNDIA - P M U
 DEPARTAMENTO DE ÁGUA E ESGOTO DE UBERLÂNDIA - DMAE

DIGITALGLOBE / PREFEITURA MUNICIPAL DE UBERLÂNDIA
 Imagens do Satélite QuickBird QBCP, Julho/2007



LOCALIZAÇÃO DAS BACIAS EM ESTUDO NO PERÍMETRO URBANO

